

**Region Hovedstaden**  
Koncern Økonomi

# Historisk redegørelse

**Hørsholm Sygehus**

Usserød Kongevej 102, 2970 Hørsholm

Matr.nr.: 7a, 7dæ, 7hz, 6e, 6g, 6h, 6i Usserød By, Hørsholm

Oktober 2012

**REGION**

**Region Hovedstaden  
Koncern Økonomi**

# Historisk redegørelse

Rekvireret af  
Region Hovedstaden  
Koncern Økonomi  
Kongens Vænge 2  
3400 Hillerød

Telefon 38 66 50 00  
[www.regionh.dk](http://www.regionh.dk)

Udarbejdet af: COWI A/S  
Udarbejdet af: FRBR  
Kvalitetssikret af: ANM  
Godkendt: RIST

# 1 Baggrund

## 1.1 Baggrund

Denne redegørelse er udført i henhold til jordforureningsloven<sup>1</sup>. Formålet med loven er at forebygge, fjerne eller begrænse jordforurening og forhindre eller forebygge skadelig virkning fra jordforurening på grundvand, menneskers sundhed og miljøet i øvrigt.

På denne lokalitet er der oplysninger om sygehusdrift. Disse aktiviteter kan have forurenet jorden og grundvandet.

Denne historiske redegørelse er udarbejdet for Region Hovedstaden, Koncern Økonomi, i forbindelse med et evt. salg af ejendommen og sygehusbygningerne efter lukning af Hørsholm Sygehus i 2011.

## 1.2 Baggrundsmateriale

Den historiske redegørelse er udarbejdet på grundlag af følgende baggrundsmaterialer:

1. Hørsholm Kommune: Byggesag
2. Hørsholm Kommune: Miljøsag
3. Hørsholm Kommune: Spildevandssag
4. Hørsholm Kommune: Brandsag
5. Region Hovedstadens arkiver
6. Ejendomsoplysninger fra BBR fra KMD e-distribution
7. Oplysninger fra [www.ois.dk](http://www.ois.dk)
8. Oplysninger fra [www.krak.dk](http://www.krak.dk)
9. Oplysninger fra Miljøportalen, [www.miljoeportal.dk](http://www.miljoeportal.dk)
10. Oplysninger fra tegningsarkiv på Hørsholm Sygehus
11. Oplysninger fra Facility Management Afdelingen på Hillerød Sygehus
12. Oplysninger fra [www.geus.dk](http://www.geus.dk)

---

<sup>1</sup> Lovbekendtgørelse nr. 1427 af 4. december 2009 om forurenede jord

## 2 Ejendommens beliggenhed

Denne historiske redegørelse omhandler Usserød Kongevej 102, 2970 Hørsholm, matr.nr. 7a, 7dæ, 7hz, 6e, 6g, 6h, 6i, 7gv og 6bc Usserød By, Hørsholm. Matriklen nr. 7gv og 6bc hører ikke under Hørsholm Sygehus i 2012. Hørsholm Sygehus har tidligere heddet Usserød Sygehus. Der er ikke oplysninger om, hvornår navnet skiftede til Hørsholm Sygehus, men det var ca. i 1980'erne. Hørsholm Sygehus dækker over flere matrikler og vil i den efterfølgende tekst blive refereret til som ejendommen. Der er ikke oplysninger fra situationsplaner, som viser de tidligere matriklers placeringer i forhold til bygningerne.

Der har været følgende matrikulære ændringer på ejendommen ifølge byggesagen. Nedenfor er kun nævnt matrikelnummer, da alle matrikelnumrene hører til Usserød By, Hørsholm.

I 1935 ligger Usserød Sygehus på matr. nr. 6x, 7h og 7k.

I 1956 sammenlægges matr. nr. 6e, 6v, 6bc, 6bh, 6bi, 6bp 7a, 7h og 7k til matr. nr. 7a.

I 1962 ligger Usserød Sygehus på matr. nr. 7a og 6x.

I 1968 udmatrikuleres matr. nr. 7dæ fra 7i.

I 1969 sammenlægges matr. nr. 7dæ, 8n, 8m, 18i og 18l til matr. nr. 7dæ.

I 1971 sammenlægges matr. nr. 7a og 6x til matr. nr. 7a.

Ca. 1980 udmatrikuleres matr. nr. 6bc fra matr. nr. 7a.

I 1987 sammenlægges matr. nr. 7v og 7dæ til 7dæ samt 7hd udmatrikuleres fra 7dæ. Matr. nr. 7dæ bliver en del af Usserød sygehus i løbet af 1980'erne.

I 1987 dækker Usserød Sygehus bygninger matr. nr. 7a, 7dæ, 6bc og 7gv.

I 1994 udmatrikuleres matr. nr. 7hh fra 7dæ.

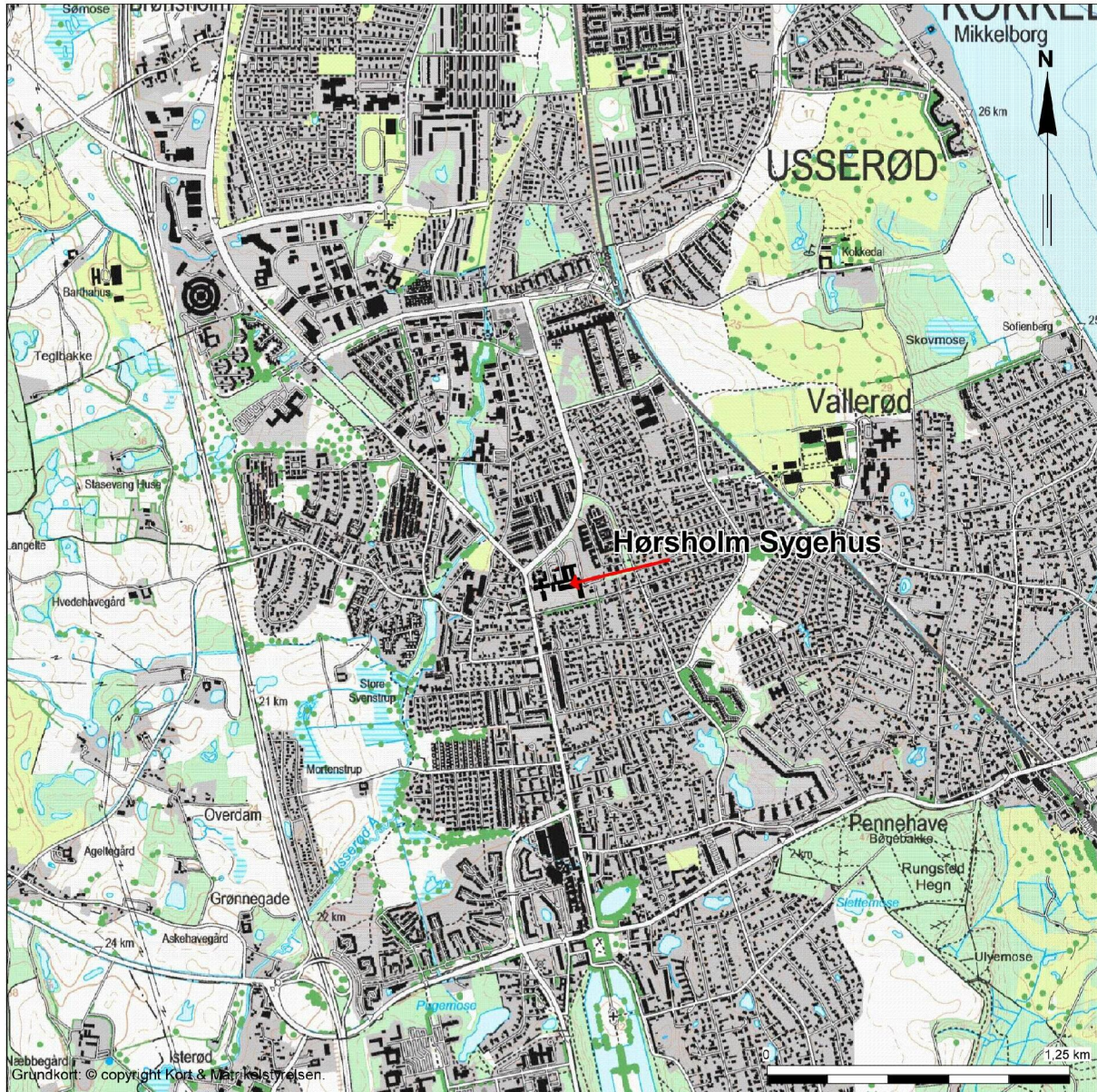
I 1990 samles matr. nr. 7dæ, 7he og 7hf under 7dæ.

I 2011 ligger Hørsholm Sygehus bygninger på matr. nr. 7a og en del af matr. nr. 6e og 6g. Matr. nr. 7hz og 7dæ består af parkeringsarealer, veje og grønne arealer. Matr. nr. 6e, 6g, 6h og 6i består af grønne arealer, hvor der tidligere har været en bolig på hver matrikel. Matr. nr. 7gv og 6bc hører ikke under Hørsholm Sygehus.

Lokalitetens beliggenhed fremgår af Figur 1.



Figur 1: Oversigtskort. Usserød Kongevej 102, 2970 Hørsholm



### 3 Ejendommens anvendelse

Nedenfor følger en kronologisk oversigt over ejendommens historik med hensyn til aktiviteter, der potentielt kan have haft en betydning for miljøet på ejendommen fra 1896 og frem til i dag. Denne historik omfatter ikke en gennemgang af bygningshistorikken for så vidt angår forurening i bygningsdele, såsom anvendt maling, slagger under gulve. mv. Oversigten er baseret på det materiale, der er fundet ved den historiske gennemgang. Af bilag 1 fremgår anvendelsen af bygningerne og bilag 2 er vedlagt udvalgte kloakplaner.

#### 3.1 Kronologisk miljøhistorisk gennemgang

Hørsholm Sygehus består i dag af 17 bygninger, en carport og et udhus. Der er ingen oplysninger om aktiviteter på ejendommen inden opførelsen af de første bygninger i 1896.

- 1896 De første bygninger på sygehuset blev bygget i 1896. Bygningerne var bygning 1 til modtagelse og behandling, bygning 11 til kapel, bygning 2 og bygning 5. Aktiviteterne i bygning 2 og bygning 5 er ukendt på dette tidspunkt. Bygning 1 blev ombygget i 1931 /1, 6, 7/.
- 1936 Opførelse af bygning 8 til funktionærboliger /1, 7/. Bygningen har været anvendt til funktionærboliger frem til 1980'erne og derefter til anæstesi-læger (anvendelse ukendt), vagtværelse og kantine frem til 1990'erne og derefter gymnastik, portorvagt, undervisning, indkøbskontor og center for planlagt kirurgisk konsultation /10, 1/.
- 1922 Situationsplan viser bygning 12. Bygningerne 12, 18, 19 og 20 er sandsynligvis opført omkring 1920'erne.
- 1943 Indretning af nye funktionærboliger i eksisterende funktionærbygning. En situationsplan viser en bygning med indretning af røntgenanlæg, men placering af bygningen og bygningsnummer kendes ikke /1/.
- 1953 Transformer nr. 492 placeret på matr. nr. 7a Usserød By, Hørsholm ses på en situationsplan nord for bygning 5. Opførelsesåret kendes ikke /1/.
- 1955 Opførelse af bygning 9 til køkken og kedelbygning/maskinværksted med oliefyringsanlæg /1, 4, 6, 7/. Der er ingen oplysninger om hvilke aktiviteter der har været i værkstedet og om der blev etableret olieudskillere. Samme år indrettes inspektørbolig i den nordlige del af bygning 5 (bygning 5A på bilag 1) /1/.
- 1956 Etablering og tilladelse til en 50.000 l nedgravet olietank (T1) i forbindelse med bygning 9. Tankattest mangler /1/. Ombygning af bygning 1 (1A og 1B) til behandlingsbygning og patientbygning /1/.
- 1956 På en situationsplan fra 1956 ses en fremtidig branddam. Branddammen har ikke været mulig at genfinde på situationsplaner dateret senere og er sandsynligvis ikke blevet etableret/1/.
- 1958 En situationsplan viser rent laboratorium og blodbank, kemisk laboratorium, urent laboratorium og skyllerum i kælderen i bygning 1 (1C). Der er ikke oplysninger om, hvilke aktiviteter er der i laboratorierne /10/.
- 1957 Der etableres en central for ilt i bygning 1 (1D) /1, 4/.



- 1964 En bygningsattest beskriver ombygning af den eksisterende kapelbygning med indretning af kølerum i bygning 11 /1/.
- 1964 Byggetilladelse til etablering af betonbunker til nødelværk (bygning 21) nord for bygning 10. I forbindelse med nødelværket er der etableret en nedgravet olietank på 30.000 l (T2) samt en fritstående olietank på 1.200 l (T3) i betonbunkeren (tankattester mangler). Der etableres også en pumpebrønd med afløb til afvanding fra nødelværket /1, 11/.
- 1964 Transformer nr. 5830 placeret på matr. nr. 7a Usserød By, Hørsholm ses på en situationsplan vest for bygning 17. Opførelsesåret kendes ikke.
- Transformer nr. 166 placeret på matr. nr. 7a Usserød By, Hørsholm ses på en situationsplan vest for bygning 10. Opførelsesåret kendes ikke.
- Transformer nr. 6229 placeret på den nordøstlige del af matr. nr. 7a Usserød By, Hørsholm ses på en situationsplan. Opførelsesåret kendes ikke.
- 1965 Etablering af en vandforsyningsboring, DGU nr. 194.363, med en boringsdybde på 28,7 m til nødvandforsyning til sygehuset. Anlægget hører ind under kategorien "nødvandforsyningsanlæg" /1, 12/.
- 1966 På en situationsplan ses en bygning nord for bygning 2. Denne bygning er fjernet på en situationsplan fra 1986. Der er ikke oplysninger om hvilke aktiviteter, der har været i bygningen /1/. Denne bygning kan evt. have været bygning 16.
- 1967 Tilladelse til at udvinde 2.000 m<sup>3</sup>/år fra vandforsyningsboringen /1/. På en situationsplan ses, at bygning 1 anvendes til behandlingsbygning og patientbygning, bygning 9 anvendes til kedel/maskinværksted- og køkkenbygning, og bygning 8 anvendes til funktionærbolig. Der er en urtekælder nord for bygning 2 /10/.
- 1968 Opførelse af bygning 3 til medicinsk sengeafdeling. Bygningstilladelsen beskriver opførelse af en bygning i 2 etager med et bebygget areal på 3.400 m<sup>2</sup> /1, 3, 6, 7/. I forbindelse med opførelse af bygningen er der blevet terrænreguleret evt. med jord udefra.
- 1969 Opførelse af bygning 7 til lægekortorbygning /1,7/. Byggetilladelsen beskriver opførelse af en bygning i én etage med et bebygget areal på 587 m<sup>2</sup>. Samme år underskrives en fjernvarmekontrakt, og der etableres en fjernvarmeledning til sygehuset. Der er ingen oplysninger om sløjfning af den tidligere fyringsolietank /1, 3/.
- 1970 Bygningsattest beskriver opførelse af økonomibygning på 441 m<sup>2</sup>, samt opførelse af en forbindelsesgang (13A) mellem køkken- og personalebygning (bygning 9) /1/.
- 1970 Tilbygning og udvidelse af bygning 1. Bygningsattesten beskriver opførelse af tilbygning til behandlingsbygning (1E) på 352 m<sup>2</sup> samt udvidelse af eksisterende behandlingsbygning/1/.

1970 Opførelse af bygning 10. Byggetilladelsen beskriver opførelse af bygning til folkerum, garage, depot og iltcentral /1, 7/. Der er ingen oplysninger om hvilke aktiviteter, der har været i garagen.

1970 Bygningsattest beskriver ombygningsarbejder i forbindelse med modernisering af bygning 2 /1/.

1971 Byggetilladelse til opførelse af tilbygning til køkkenbygningen, bygning 9 /1/.

1972 Byggetilladelse til indretning af laboratorium i eksisterende omklædningsrum og mindre ændring af eksisterende laboratorium i kælder i hovedbygningens østlige del, bygning 1C /1, 3/.

1977 Byggetilladelse til etablering af en 2.500 l stor iltbeholder i bygning 10 /1/.

1986 Opførelse af bygning 13B til forhal og forbindelseskorridor, bygning 14 til centraldepot, skademodtagelse, indlæggelse og personalekantine, bygning 15 til laboratorium, patologiskafdeling, ambulatorium og vagtværelse og bygning 17 til teknikrum, patologiskafdeling og sterilcenter. Byggetilladelser til opførelse af bygningerne i 2 etager /1,7/. I bygning 1 er der på dette tidspunkt stadigvæk ambulatorium og laboratorium. Vest for bygning 3 er der en overlægebolig (bygning 6).

I forbindelse med opførelse af bygningerne 13, 14, 15 og 17 er der blevet terrænreguleret og tilkørt jord. Der er ingen oplysninger om, hvor jorden kommer fra /1/.

1986 En beliggenhedsplan fra 1986 viser kirurgisk sengebygning i bygning 1, kirurgisk afdeling 5 i bygning 2, medicinsk sengeafdeling i bygning 3, fødeklinik i bygning 4 (placeret på matrikel 7gv), tuberkulosestation i bygning 5, jordemodercenter i bygning 6 (fjernet i 2001), kirurgisk sekretariat i bygning 7, vagtværelse/kantine i bygning 8, køkken i bygning 9, garage og folkerum i bygning 10, kapel i bygning 11, funktionærbolig i bygning 12 (fjernet i 2001), forhal og forbindelseskorridor i bygning 13, centraldepot, skademodtagelse og personalekantine i bygning 14, laboratorium, patologisk afdeling, ambulatorium og vagtværelse i bygning 15 og teknikrum, patologisk afdeling og sterilcenter i bygning 17. Der er ikke oplysninger om, hvor i bygning 15 der er laboratorier og hvilke aktiviteter der er i laboratorierne.

Der er ingen oplysninger om, hvornår bygning 4 blev opført.

1990 Ny fjernvarmekontrakt underskrives /1/.

1996 Der ansøges om at nedrive sygehusets ejendom beliggende på Usserød Kongevej 100, kommunens ejendomsnr. 05409-0. Der er sandsynligvis tale om en af boligerne på den sydvestlige del af sygehusområdet, dvs. bygningsnr. 12, 18, 19 eller 20 /1/.

2000 En situationsplan viser ombygning af bygning 5 til ungdomsskole i 2000. Ombygningen bliver godkendt i 2002 /1/.

2001 En beliggenhedsplan fra 2001 viser kirurgi og røntgen i bygning 1, brystkirurgi i bygning 2, fysioterapi, reumatologi og direktion i bygning 3, psykiatrisk ambulatorium i bygning 4 (placeret udenfor matriklen), bygning 5 er udlejet (til ungdomsskole), bygning 6 er fjernet, kirurgisk sekretariat i bygning 7, "funktionærbolig" som anvendes til kirurgisk sekretariat i bygning 8, køkken og maskinafdeling i bygning 9, garage og gartner i bygning 10, kapel i bygning 11, forbindelseskorridor i

bygning 13, centraldepot, skade- og lægeklinik samt personalekantine i bygning 14, laboratorium, ambulatorium og lægekantor i bygning 15 og dagkirurgi i bygning 17. Bygningerne 12, 18, 19 og 20 er fjernet.

- 2001 Byggetilladelse til indretning af laboratorium i tidligere sektionsrum. Bygningsnummer er ikke angivet /1/.
- 2006 Byggetilladelse til ombygning for indretning af laboratorielokaler for Activision-life A/S i kælderetagen i bygning 1. Activision-life A/S er et firma, som opsamler blod fra navlestrengen og nedfryser det til senere brug som stamceller /1, 8/.
- 2001-2006 Tilsynsrapporter med vandforsyningsboringen med indberettede indvindinger fra 2001-2006. Analyser af vandkvaliteten har ikke givet anledning til bemærkninger fra kommunens side /2/.
- 2005 Bygning 1, 2 og 3 er udpeget i helhedsplan 2005-2016 som bevaringsværdig kategori 6 /7/.
- 2011 Vandforsyningsboringen med DGU nr. 194.363 sløjfes.

Alle officielle sygehusaktiviteter ophører på sygehuset med udgangen af januar 2011, men Region Hovedstaden har stadigvæk ansvar for bygningerne, indtil de bliver solgt eller overdraget til anden myndighed /2, 11/.

- 2012 Ifølge /8/ er der jordemoderkonsultation i en af bygningerne, og Hørsholm blodbank holder også til i en af bygningerne. Politiet træner sine hunde i bygningerne på hele området /11/.

Der fremgår ligeledes af /11/, at olietanken til nodforsyningsanlægget (T2) er sløjfet, men at der stadigvæk er 400 l olie i den overjordiske tank (T3) i betonbunkeren, bygning 21.

Ifølge oplysninger fra Teknik & Miljøforvaltningen, Hørsholm Kommune og /9/ er ejendommen ikke områdeklassificeret. Der har ifølge Center for Plan & Miljø ikke været registreret miljøsager på ejendommen i henhold til jord- eller grundvandsforurening.

Ifølge Region Hovedstaden, Koncern Miljø /5/ og /9/ er ejendommen ikke kortlagt på hverken vidensniveau 1 eller 2, jf. Jordforureningsloven.

Der er totalt fire transformere på ejendommen. Transformer 492 nord for bygning 5, transformer 1666 nord for bygning 9 og vest for bygning 10, transformer 6229 ved P-pladserne nordøst for bygning 17 og transformer nr. 5830 vest for bygning 17. Der er ikke oplysninger om etableringsår for de enkelte transformere. Transformerne tilhører DONG Energy /11, 10/.

Tank T1 er afblændet ifølge fotodokumentation fra /11/. Tanken er dog ikke meldt afblændet til kommunen.

## 3.2 Fysiske forhold

### Tanke

Der er ved den historiske gennemgang fundet oplysninger om tre tanke på lokaliteten. I tabel 1 nedenfor ses en oversigt over de tanke, der har været på lokaliteten med oplysninger om etableringstidspunkt, størrelse,

indhold, type, samt hvilken status tankene har. Tankenes placering ses på situationsplanen i bilag 1, hvor de er anført med tanknumre.

Tabel 1: Tankoplysninger for lokalitetens tanke

Tanknr.	Etablering (år)	Størrelse (liter)	Type	Indhold	Status (årstal)	Bemærkninger
T1	1956	50.000	Nedgravet	Fyringsolie	Tanken er afblændet, men ikke afmeldt hos kommunen. Muligvis taget ud af drift omkring 1969 i forbindelse med etablering af fjernvarme	Tanken skal dokumenteres tømt og afblændet og afmeldes hos kommunen.
T2	1964	30.000	Nedgravet	Olie til nødleværk	Tanken er i 2012 oplyst tømt, årstal kendes ikke.	Tanken er etableret i forbindelse med nødleværk. Tanken er ikke afmeldt hos kommunen.
T3	1964?	1200	Fritstående i bunker (bygning 21)	Olie til nødleværk	Det er i 2012 oplyst, at tanken indeholder 400 l olie.	Tanken er etableret i forbindelse med nødleværk. Tanken bør tømmes for indhold, da den ikke anvendes og afmeldes hos kommunen.

### Afløb og rørføringer

I bilag 2 er vedlagt 3 kloakplaner. En samlet kloakplan fra 1966, en kloakplan fra 1972 om ændring af kloak ved laboratorium i bygning 1 og en samlet kloakplan fra 1968.

### Affaldshåndtering

Da sygehuset var i drift, var der oprettet tilsynssager på ejendommen med hensyn til klinisk risikoaffald fra læger og dyreklinikker, samt kemikalieaffald fra en frisør på sygehuset, jf. oplysninger fra Center for Plan & Miljø, Hørsholm Kommune. Håndteringen af affaldet på ejendommen har ikke givet anledning til bemærkninger. Det har ikke været muligt at genfinde oplysninger i arkiverne om en frisør.

Det har ikke været muligt at finde andre oplysninger om håndtering af affald eller placering af evt. oplagspladser.

## 4 Mulige forureningskilder

I tabel 2 ses en oversigt over de kendte aktiviteter og de mulige forureningskilder, der kan udpeges på lokaliteten på baggrund af den gennemførte historik.

Tabel 2: Oversigt over mulige forureningskilder.

Aktiviteter (periode)	Mulige forureningskilder
Transformere nr. 492, 1666, 5830 og 6229 (før 1953-d.d.)	PCB i køleolie i transformerne. Affedning af transformerne med chlorerede opløsningsmidler.
Laboratorium i bygning 1 (1958-?) og i bygning 15 (1986-2001-?)	Opbevaring af kemikalier, udsivning fra kloakker.
3 tanke ved bygning 9 og ved/i betonbunker, bygning 21 (1956-d.d.)	Spild/udsivning fra to nedgravede samt en overjordisk tank. Udsivning fra rørføringen fra tankene.
Maskinværksted/afdeling i bygning 9 (1955-2011?)	Spild/udsivning af olieprodukter eller opløsningsmidler i forbindelse med værkstedsaktiviteter.
Garage i bygning 10 (1970-2011)	Spild af benzin/diesel og olie i forbindelse med køretøjer.

## 5 Stamoplysninger

<b>Sagsnr.</b>	Ikke oprettet	
<b>Lokalitetsnr.</b>	Ikke oprettet	
<b>Adresse</b>	Usserød Kongevej 102	
<b>Postnr. by</b>	2970 Hørsholm	
<b>Matr.nr.</b>	7a, 7dæ, 7hz, 6e, 6g, 6h, 6i	
<b>Ejerlav, sogn</b>	Usserød By, Hørsholm	
<b>Kommunenavn</b>	Hørsholm	
<b>Kommunenr.</b>	223	
<b>U32 (EUREF89 ZONE 32)</b>	X: 718.752,11	Y: 6.199.535,07
<b>Evt. tidligere adresse</b>	6x, 7h, 7k, 7a Usserød By, Hørsholm	
<b>Evt. tidligere matr.nr.</b>		
<b>Grundareal</b>	58.141m <sup>2</sup>	
<b>Offentligt indsatsområde</b>	Område med særlige drikkevandsinteresser	
<b>Nuværende anvendelse</b>	Tomt. En lille del af bygningerne anvendes til jordemoderkonsultation og Hørsholm blodbank	
<b>Tidligere anvendelse og driftsperiode</b>	1896 - 2011: Hørsholm Sygehus	





**Signaturer:**

- Matrikler
- Tank, underjordisk
- Tank, overjordisk
- Transformestationer
- Tidligere bygninger
- Bygninger
- Parkering
- Vandforsyningsboring

- 492 Usserød By Opført: før 1953
- 1666 Usserød Sygehus A Opført: før 1964
- 5830 Usserød Sygehus B Opført: før 1964
- 6229 Hørsholm Sophielund Opført: før 1964

- |   |  |
|---|--|
| <p>1 Opført: 1896<br/>1896-?: Patient bygning, kirurgisk sengebygning<br/>2001-?: Kirurgi, røntgen</p> <p>1A 1956-?: Behandlingsbygning<br/>1968-?: Ambulatorium i kælder</p> <p>1B 1956-?: Modtagelse</p> <p>1C 1958-1968-2006-?: Laboratorium i kælder</p> <p>1D 1956-?: Ilcentral</p> <p>1E Opført: 1970<br/>1970-?: Behandlingsbygning</p> <p>2 Opført: 1896<br/>1970: Ombygning<br/>1986-?: Kirurgisk afdeling<br/>2001-?: Brystkirurgi</p> <p>3 Opført: 1968<br/>1968-?: Medicinsk sengeafdeling<br/>2001-2011: Fysioterapi, reumatologi, direktion, garderobes</p> <p>4 Opført: ?<br/>1986-?: Fødeklinik<br/>2001-2011: Psykiatrisk ambulatorium dagafsnit</p> <p>5 Opført: 1896<br/>1986-?: Tuberkulose station</p> <p>5A 1955-?: Inspektørbolig</p> <p>5B 2002-?: Ungdomsskolen</p> <p>6 Opført 1968<br/>1968-1986: Overlægebolig<br/>1986-?: Jordemodercentral</p> <p>7 Opført: 1969<br/>1969-?: Lægekøntor<br/>1986-2001-?: Kirurgisk sekretariat</p> <p>8 Opført: 1936<br/>1936-1980'erne: Funktionærbolig<br/>1980'erne: Anæstesi-læger, vagtværelse, kantine<br/>1990'erne: Gymnastik, portørvagt, undervisning, indkøbskontor, center for planlagt kirurgisk konsultation<br/>2001-?: Kirurgisk sekretariat</p> <p>9 Opført: 1955<br/>1955-2011: Køkken og kedelbygning/maskinværksted</p> | <p>10 Opført: ca. 1970<br/>1970-2011: Garage, gartner</p> <p>11 Opført: 1896<br/>1896: Kapel<br/>1964-2011: Kølerum og kapel/kirkesal</p> <p>12 Opført: 1922?<br/>1968-2001: Funktionærbolig, maskinmester<br/>Bygningerne var fjernet i 2001</p> <p>13A Opført: 1970-71<br/>1971-2011: Forbindelsesgang</p> <p>13B Opført: 1986<br/>1986-2011: Forhal, forbindelseskorridor</p> <p>14 Opført: 1986<br/>1986-2001: Centraldepot, skademodtagelse, indlæggelse, personalekantine<br/>2001-?: Centraldepot, skadeforsikring, lægeklinik, speciallægeklinik, personalekantine</p> <p>15 Opført: 1986<br/>1986-2001: Laboratorium, patologiskafdeling, ambulatorium, vagtværelse<br/>2001-?: Ambulatorium, laboratorium, lægekøntor</p> <p>17 Opført: 1986<br/>1986-2001: Teknikrum, patologiskafdeling, sterilcenter<br/>2001-?: Dagkirurgi</p> <p>18 Opført: 1922?<br/>1968-2001: Funktionærbolig, portør<br/>Bygningerne var fjernet i 2001</p> <p>19 Opført: 1922?<br/>1968-2001: Funktionærbolig<br/>Bygningerne var fjernet i 2001</p> <p>20 Opført: 1922?<br/>1968-2001: Funktionærbolig<br/>Bygningerne var fjernet i 2001</p> <p>21 Opført: 1964<br/>1964-2012: Betonbunker til nødelværk</p> |
|---|--|

**Region Hovedstaden**  
Kongens Vænge 2, 3400 Hillerød

**Hørsholm Sygehus**  
Usserød Kongevej 102, 2970 Hørsholm

Bemærkninger: O:\A020000\A023880\GIS\Print\Hørsholm\Bygningshistorik\_MSI

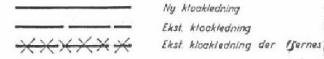
ATR-nr.: A-023880-001  
 Tegn/A.darb.: BOEI  
 Kontor: FRBR  
 Check: FRBR  
 Dato: 1.15.00  
 Dato: 16. oktober 2012  
 Dokument nr.: Bilag 1  
 Rev.: 0

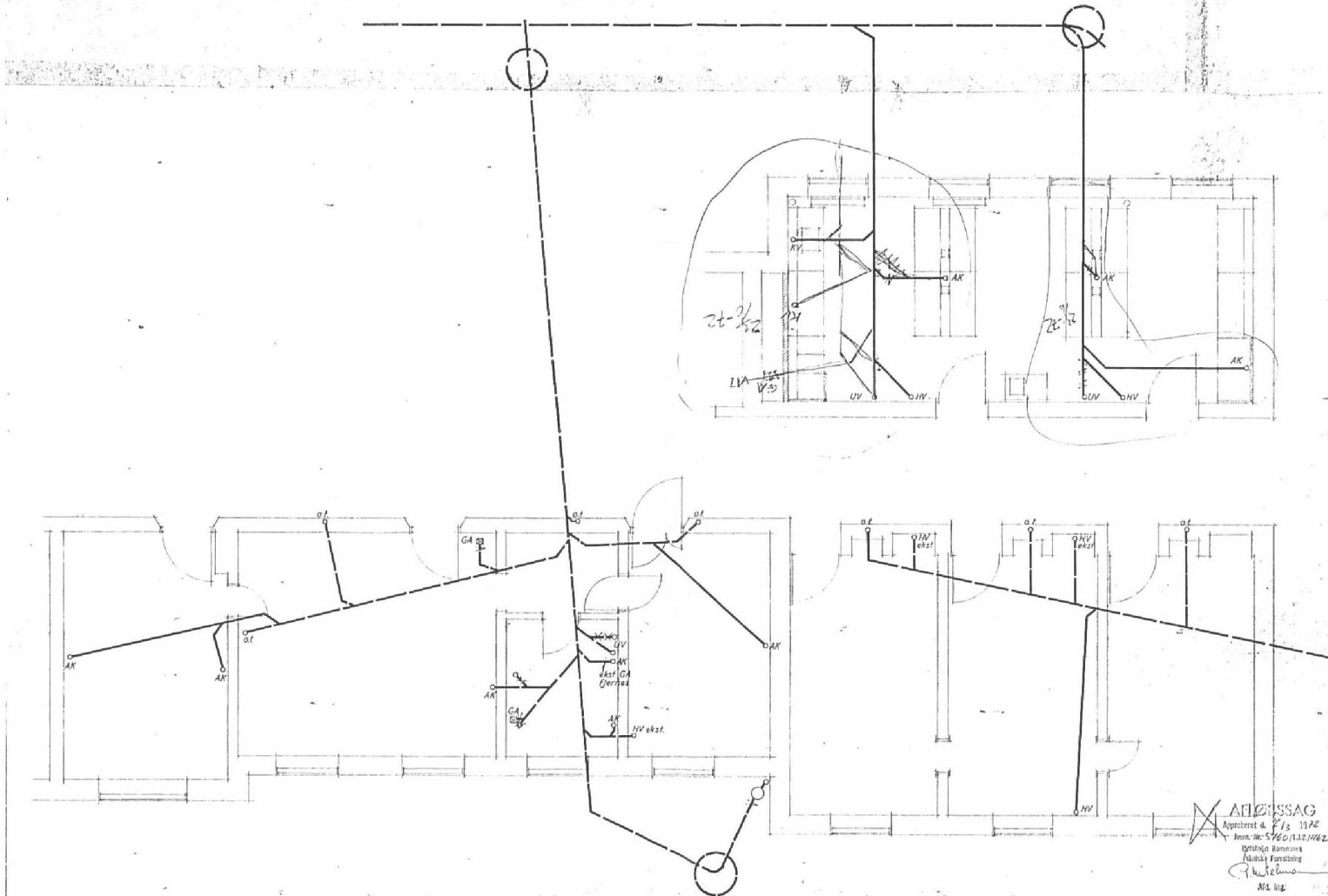


COWI A/S  
 Parallelvej 2  
 2800 Kongens Lyngby

Telefon: +45 40 22 11  
 Telefax: +45 40 22 12  
 www.cowi.dk



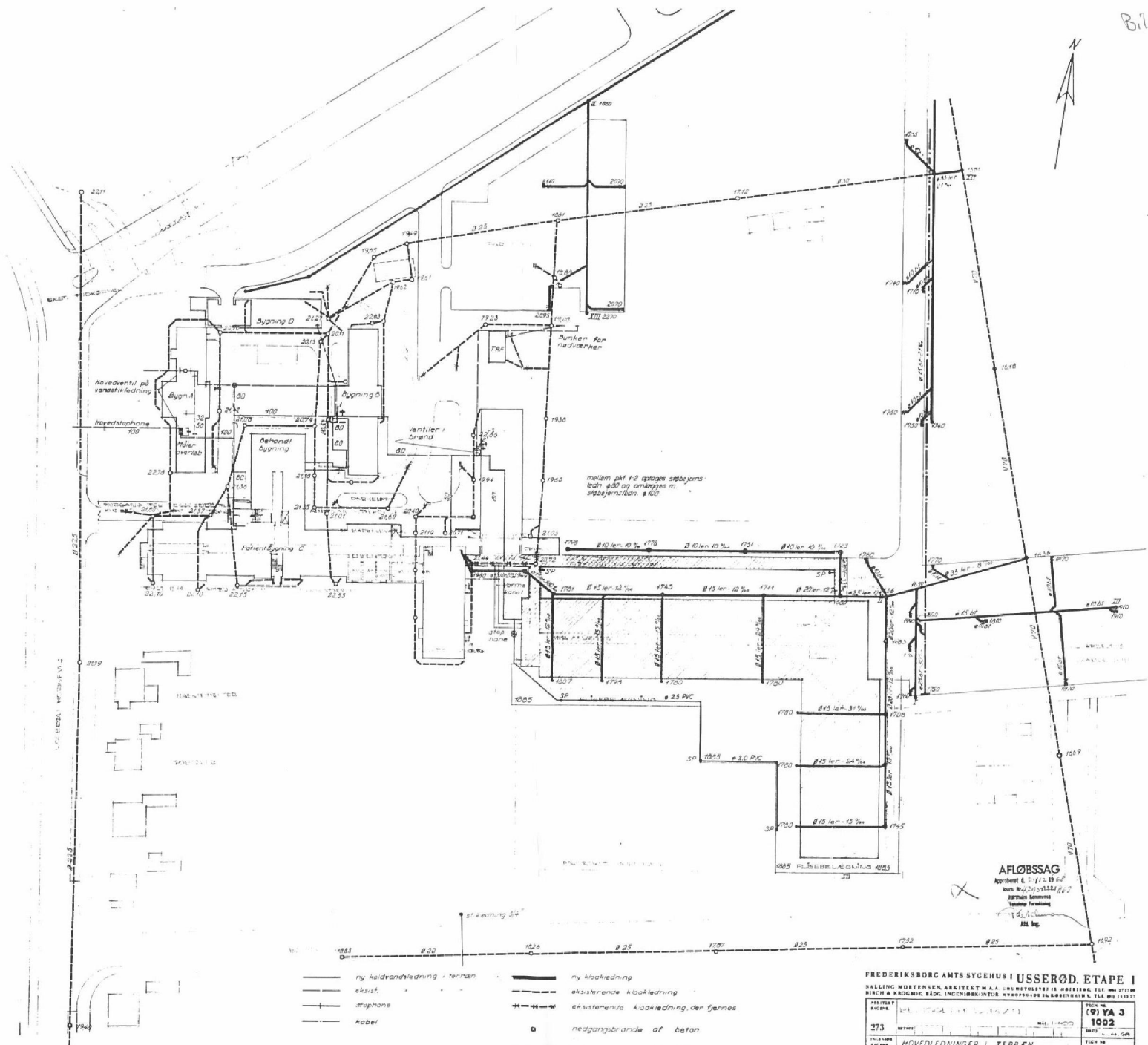

  
 Ny Klokkledning  
 Ekst. Klokkledning  
 Ekst. Klokkledning der fjernes



**ABELTSSAG**  
 Tegner og Udgiver  
 Augustenrødstræde 7/8, 1392 København Ø  
 Telefon: 44 44 44  
 Afdeling: 44 44 44

FREDERIKSBORG AMTS SYGEHUS I HØRSHOLM	
Laboratorium	
Ændring af kloak	
Bygning	101
Plan	101
Arkivnr.	101
Dato	1952
Tegnede: <i>[Signature]</i> Kontrollerede: <i>[Signature]</i> Udgiver: <i>[Signature]</i>	

<b>FREDERIKSBORG AMTS SYGEHUS I HØRSHOLM</b>	
<b>Laboratorium</b>	
<b>Ændring af kloak</b>	
<b>BIRCH &amp; KRØGBOE</b>	
KONSTRUKTIONSMÅLER	
Rådhuspladsen 14 1320 GRÅBORG	
Telefon: 21 11 11	
Mål:	1:50
Blad:	649
Tilgængeligt:	Blad nr. 2601



**AFLØBSAG**  
 Godkendt af 11/11-1968  
 Afd. Nr. 245/111/1968  
 Jørgen Jensen  
 Udgave 1/1968  
 Als Ing.

**FREDERIKSBORG AMTS SYGEHUS I USSERØD. ETAPE I**

SALLING NIELSENSEN, ARBEJDESMÅL A.A. UDBYTTET ER BRUGT I ET BEBYGGT STED MED STYRET BIRCH & KRØMME BÆD. INGENIØRANTOR ARKITEKTER OG KONSULETER, TELEFON 11127		TÆK. NR. 191 YA 3	
BYGGETÅR 1968	BYGGETÅR 1968	1002	
BYGGETÅR 1968	BYGGETÅR 1968	1100	
HOVEDLEDNINGER I TERRÆN		1100	
649	11/11-68	1-11-68	1-7-68